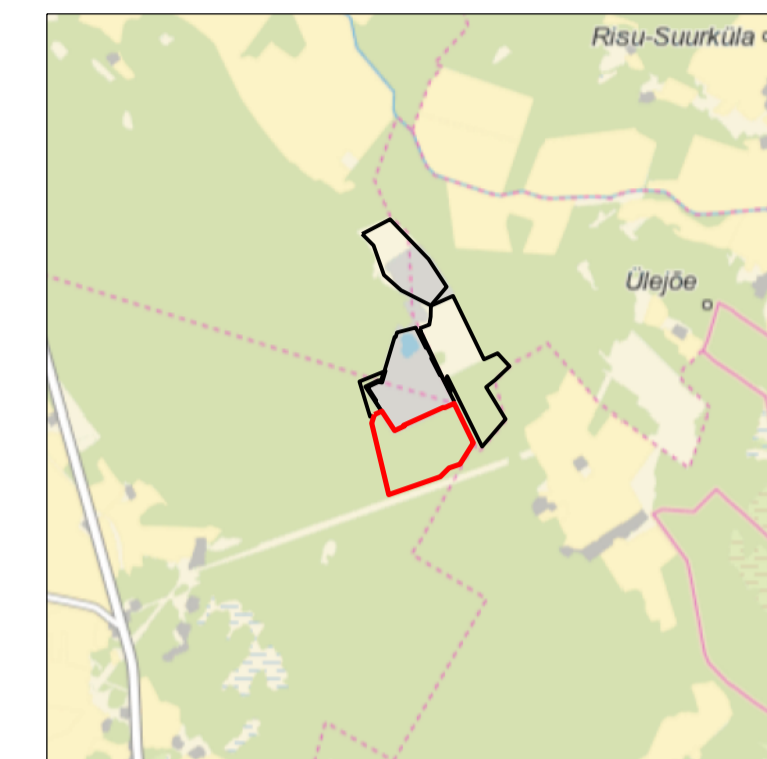
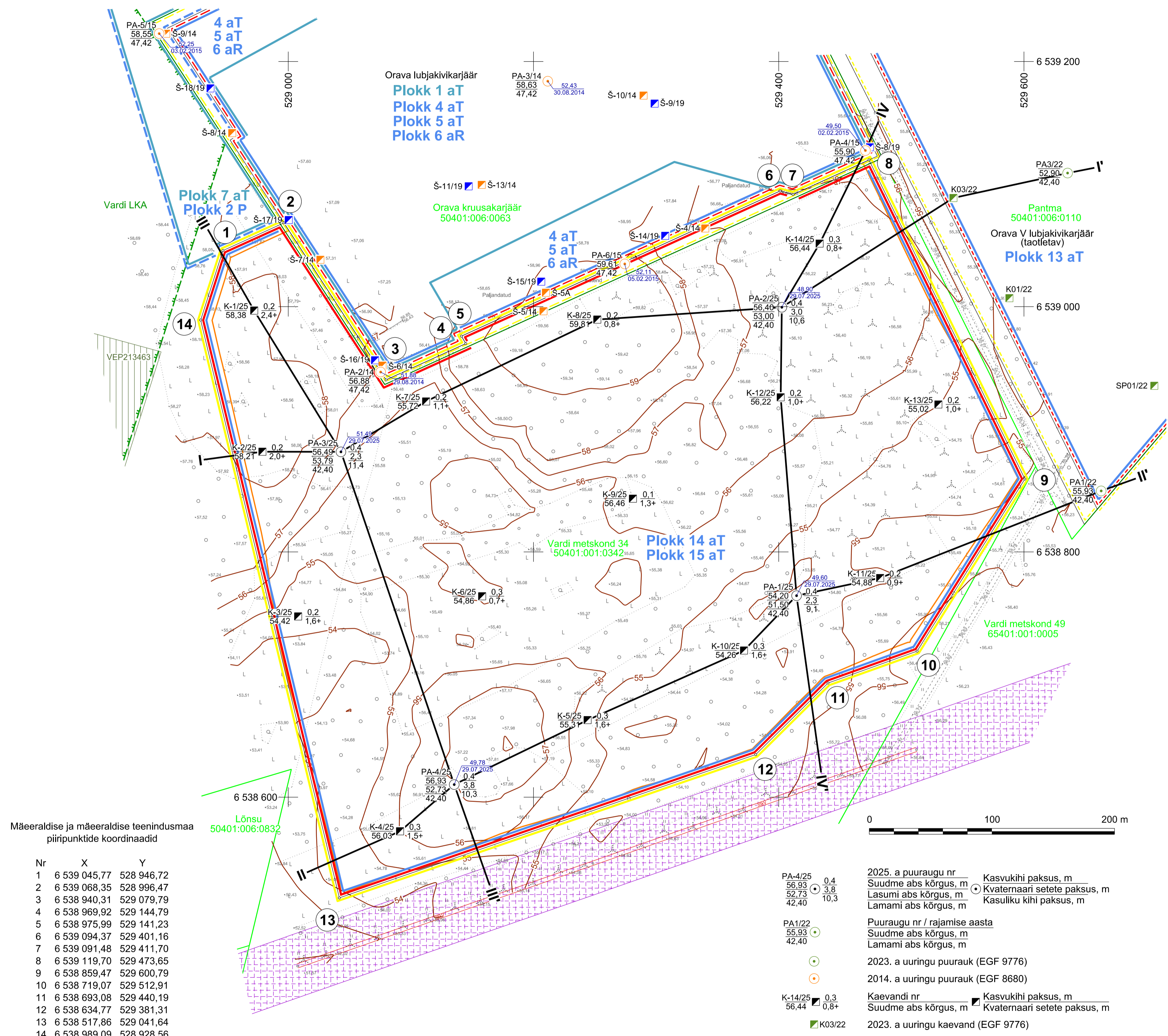



ASENDIPLAAN
M 1 : 50 000



Kaardileht nr 6314 Rapla



Mäeeraldise ja mäeeraldise teenindusmaa piiripunktide koordinaadid

Nr	X	Y
1	6 539 045,77	528 946,72
2	6 539 068,35	528 996,47
3	6 538 940,31	529 079,79
4	6 538 969,92	529 144,79
5	6 538 975,99	529 141,23
6	6 539 094,37	529 401,16
7	6 539 091,48	529 411,70
8	6 539 119,70	529 473,65
9	6 538 859,47	529 600,79
10	6 538 719,07	529 512,91
11	6 538 693,08	529 440,19
12	6 538 634,77	529 381,31
13	6 538 517,86	529 041,64
14	6 538 989,09	528 928,56

- 1 Mäeeraldise piir, piiripunkt ja piiripunkti number
- 1 Mäeeraldise teenindusmaa piir, piiripunkt ja piiripunkti number
- Orava lubjakivikarjäär
- Orava lubjakivikarjääri mäeeraldise piir
- Orava lubjakivikarjääri mäeeraldise teenindusmaa piir
- Orava V lubjakivikarjääri mäeeraldise piir (taotletav)
- Orava V lubjakivikarjääri mäeeraldise teenindusmaa piir (taotletav)
- Lubjakivi plokki piir (aT - aktiivne tarbevaru, aR - aktiivne reservvaru)
- Lubjakivi prognoosvaru plokki piir (P)
- Kruusa varuploki piir (aT - aktiivne tarbevaru, aR - aktiivne reservvaru)
- Maardla piir (asendiplaani)
- Vardi metskond 34 50401:001:0342
- Katastriüksuse nimi, piir ja tunnus
- Geoloogilise läbilõike joon
- Maapinna samakõrgusjoon, m
- Veetaseme abs. kõrgus, moodistamise kuupäev
- Vääriselupaik
- Vardi looduskaitseala
- Elektripaigaldise kaitsevöönd

Märkused:

- Koordinaadid L-Est 97 süsteemis, kõrgused EH2000 süsteemis.
- Asendiplaani: Maa- ja Ruumiameti X-GIS kaardirakendus.
- Plaan koostamisel on kasutatud:
 - Maa- ja Ruumiameti väljastatud katastriüksuste piirandmeid (seisuga 07.10.2025);
 - Maa- ja Ruumiameti väljastatud kitsenduste andmeid (seisuga 07.10.2025);
 - Keskonnaagentuuri EELISE andmeid (seisuga 07.10.2025);
 - Maavarade registri maardlate, plokkide ja mäeeraldise piirandmeid (seisuga 11.02.2026);
 - "Orava lubjakivimaardla Orava VI uuringu geoloogilise uuringu aruanne (varu seisuga 01.12.2025)" (OÜ Inseneribüroo STEIGER, töö nr 25/5285).
- Mäeeraldise lamam asub absoluutkõrgusel 42,4 m.
- Kasutatud tarkvara: Bentley PowerCivl for Baltics V8i (litsents: 70000661800020).

Objekti nimetus ja aadress	Orava VI lubjakivikarjäär		Joonise sisu	Mäeeraldise plaan
	Märjamaa vald, Rapla maakond			
Loa omanik	OÜ MERKO KAEVANDUSED		Järvevana tee 9g, 11314 Tallinn	Graafiline lisa 1/3
	merko@merko.ee		(taotleja esindaja) /Allkirjastatud digitaalselt/	Mõõtkaava 1 : 2000
	OÜ Inseneribüroo STEIGER	Männiku tee 104, 11216 Tallinn	Koostas Hendrik Klaas	Kuupäev 13.03.2026
	+372 668 1011, info@steiger.ee		Kinnitas Erki Vaguri	Töö nr 26/5420
			/Allkirjastatud digitaalselt/	



- 2025. a puuraugu nr Suudme abs kõrgus, m
Lasumi abs kõrgus, m
Lamami abs kõrgus, m
- 2023. a uuringu puurauk (EGF 9776)
- 2014. a uuringu puurauk (EGF 8680)
- Kaevandi nr Suudme abs kõrgus, m
Kasvukihi paksus, m
Kvaternaari setete paksus, m
Kasuliku kihi paksus, m
- 2023. a uuringu kaevand (EGF 9776)
- 2019. a uuringu kaevand (EGF 9306)
- 2014. a uuringu kaevand (EGF 8680)

Pindala 24,75 ha